



staatsbosbeheer

Paardrij- en menroutes op Terschelling

Ruiterroutes op Terschelling



Versie 2023.01

Galopperend over het strand, de wind door je haren, opspattend zeewater. Stapvoets over de paden door de duinen met duinviool en duindoorn. Of de bossen in met aangespannen paard, door donker dennenbos en groen loofbos: midden in de natuur. Terschelling per paard is een klasse apart. Eén met het paard en het omringende landschap. Weidsheid, en de stilte van de natuur;



Op Terschelling kunt u genieten van ruim 60 kilometer rutterroutes door duinen en bossen, waarvan een groot deel tevens geschikt is voor paard en wagen. Aansluitend op de rutterroutes door bos en duin zijn er in de polder ook een aantal routes gemarkeerd.

Op het eiland kunt u uiteraard terecht met uw eigen paard, maar u kunt hier ook een paard of pony huren. Informeer bij de VVV naar de mogelijkheden of kijk op de site: www.vvverterschelling.nl

Terschelling

Terschelling is 12.000 hectare natuur, polder en dorpen; het derde eiland in het Nederlandse waddengebied. De Waddenzee is het belangrijkste en grootste kustgetijdengebied van Europa: door de ruimte en rust in combinatie met een gunstige ligging en het grote voedselaanbod zijn de wadden van groot belang voor planten en dieren. Daarom is de Waddenzee in 2009 door de UNESCO uitgeroepen tot Werelderfgoedgebied.

Per jaar komen ruim 400.000 mensen naar Terschelling om 'het eilandgevoel' te ervaren. De rust, ruimte, gevarieerde natuur en het schitterende landschap spelen daarin een grote rol!

Strand, stuivende en begroeide duinen, heide, bossen, kwelders en polder. Rust, ruimte en natuur overal.

Een grote variatie aan landschappen waar meer dan de helft van de in Nederland voorkomende wilde planten groeien en ruim 125 soorten vogels broeden. Staatsbosbeheer mag zorgen voor 80% van het oppervlakte van het eiland, zo'n 9500 hectare. We beheren onder andere de natuur en het landschap, de wandel-, fiets-, en rutterpaden, uitkijkpunten en informatievoorzieningen in het gebied.

Ruim baan voor de paardensport

Terschelling kent ruiterroutes, alleen voor ruiters, en gecombineerde men- en ruiterroutes voor paard en wagen. De gecombineerde men- en ruiterroutes zijn in het veld aangegeven met routepaaltjes met een afbeelding van een wiel. De ruiterroutes die niet geschikt zijn voor mensen, zijn aangegeven door middel van paaltjes met een hoefijzer erop.

De route is 'in het veld' zo gemarkeerd dat er alleen bij wijzigingen in de route (rechts of links afslaan) of bij onoverzichtelijke situaties een routepaaltje is geplaatst.

Om de oriëntatie makkelijker te maken is op een aantal routepaaltjes een 'hier bevindt u zich' herkenningsnummer weergegeven. Deze nummers staan ook op de kaart; zo weet u altijd waar u bent. In de dorpen en de polder mag u met paard (en wagen) op de openbare weg. In samenwerking met de hippische sector, heeft de gemeente Terschelling aantrekkelijke routes door de polder samengesteld en gemarkeerd met routepaaltjes. Deze routes zijn ook op de kaart weergegeven.

Er zijn vrijwel over het hele eiland ruiterroutes. Het oostelijke deel van het eiland, de Boschplaat, is echter voor ruiters afgesloten in verband met broedende en rustende vogels en kwetsbare planten. Op het natte Noordzeestrand zijn paardrijders overal welkom.

Staatsbosbeheer wenst u veel plezier op Terschelling!

Meer informatie over paardrijden op Terschelling vindt u op www.paardrijdenopterschelling.nl.



Om het voor iedereen prettig te houden is het volgende van belang:

- In de bossen mogen honden van wandelaars los. Uw paard kan hier van schrikken.
- In duin en bos is het niet toegestaan om buiten de routes te rijden.
- Uw hond mag niet-aangelijnd met u mee in het bos en op het strand. Uw hond moet dan wel onder appèl staan.
- Sommige mensen zijn bang voor paarden, hou voldoende afstand.

De KNHS (Koninklijke Nederlandse Hippische Sportfederatie) heeft een aantal tips voor veilig en verantwoord buitenrijden opgesteld, zie www.knhs.nl:









- Draag een veiligheidshelm.
- Houd je aan de verkeersregels.
- Passeer andere ruiters, menners en wandelaars in stap.
- Vraag overige weggebruikers langzamer te gaan door je arm langzaam op en neer te bewegen.
- Steek je hand uit als je van richting verandert.



Overzichtstkaart Terschelling











Verklaring der symbolen

-  Genummerde routemarkering
-  Polderroute ongenummerd
-  Men en ruiterroute, voor ruiters en aangespannen wagens
-  Route niet geschikt voor aangespannen wagens
-  Route alleen door ruiters te bereiden van okt t/m apr
-  Gevaarlijke kruising met autoweg
-  Menroute / Ruiterroute
-  Ruiterroute

Deelkaart 1











Verklaring der symbolen

-  Genummerde routemarkering
-  Polderroute ongenummerd
-  Men en ruiterroute, voor ruiters en aangespannen wagens
-  Route niet geschikt voor aangespannen wagens
-  Route alleen door ruiters te bereiden van okt t/m apr
-  Gevaarlijke kruising met autoweg
-  Menroute / Ruiterroute
-  Ruiterroute

Deelkaart 2



Verklaring der symbolen

-  Genummerde routemarkering
-  Polderroute ongenummerd
-  Men en ruiterroute, voor ruiters en aangespannen wagens
-  Route niet geschikt voor aangespannen wagens
-  Route alleen door ruiters te bereiden van okt t/m apr
-  Gevaarlijke kruising met autoweg
-  Menroute / Ruiterroute
-  Ruiterroute